



# LÄNSSTYRELSEN

Stockholms län  
Planenheten  
Handläggare  
Lena Leander  
Tel: 08 787 5153

## FASTSTÄLLELSEBESLUT

11.082-57-84


Datum

1984-12-19

Ert datum

Beteckning

Er beteckning



### Förslag till upphävande av 1956 års byggnadsplan för del av Rankhus i Upplands-Bro kommun

Länsstyrelsen fastställer med stöd av 108 § BL upphävandet av den del av ovannämnda byggnadsplan som kommunfullmäktige begärt, dock med undantag av fastigheten Kungsängens kyrkby 1:7. Undantaget har på kartorna markerats med röd begränsningslinje.

Förslaget är antaget av kommunfullmäktige den 30 januari 1984.

För det område där byggnadsplanen upphävs gäller strandskydd in- till 100 meter från strand på land och i vattnet.

Det område för vilket byggnadsplanen upphävs visas på en den 1 april 1983 upprättad och den 12 augusti 1983 reviderad kartkopia av 1956 års byggnadsplan. Bakgrunden till upphävandet framgår av beskrivningen.

De anmärkningar som framförts mot planen har bemötts av kommunen i stadsarkitektens tjänsteyttrande 1983-10-19.

Anmärkningar har framförts bl. a. av Bengt och Hervor Malm, ägare till fastigheten Kungsängens Kyrkby 1:7, som är belägen inom den del där byggnadsplanen föreslås upphävd. Länsstyrelsen finner inte skäl föreligga att mot markägarnas vilja upphäva planen för denna fastighet. Av denna anledning har Kungsängens Kyrkby 1:7 undantagits från upphävandet.

Med anledning av de framförda anmärkningarna vill länsstyrelsen upplysa att någon utbyggnad av Rankhusområdet inte är aktuell inom överskådlig tid.

Länsstyrelsen ansluter sig i övrigt till vad som anförts i stadsarkitektens tjänsteyttrande över inkomna anmärkningar.

./. Detta beslut kan överklagas hos bostadsdepartementet, se bilaga (formulär V).

EK/

11.082-57-84

Vid länsstyrelsens beredning av detta ärende har deltagit företrädare för berörda enheter inom planeringsavdelningen. I den slutliga handläggningen har deltagit bitr länsarkitekt Lena Leander, beslutande, lantmätare Sven-Erik Svensson, länsassessor Karl-Henrik Ziefvert samt arkitekt Cristina Björn, föredragande.

Enligt länsstyrelsens beslut



Hans Humble

# KUNGSÅNGENS SAMHÄLLE

I UPPLANDS-ERO KOMMUN AV UPPSALA LÄN

GRUNDKARTAN SAMMANSTÄLLD PÅ GRUNDVAL AV FLYG-  
FOTOGRÄFER I SKALA 1:10 000 ÅR 1955 AV

BERTIL LINDGREN  
DISTR. LANTMÄTARE


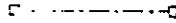

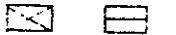



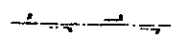

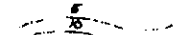
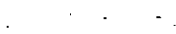
FÖRSLAG TILL BYGGNADSPÄN FÖR FRITIDSOMRÅDE  
UPPRÄTTAT I AUGUSTI 1955 AV  
LÄNSARKITEKTKONTORET I UPPSALA

*Vikings Goransson*  
VIKING GÖRANSSON  
LÄNSARKITEKT

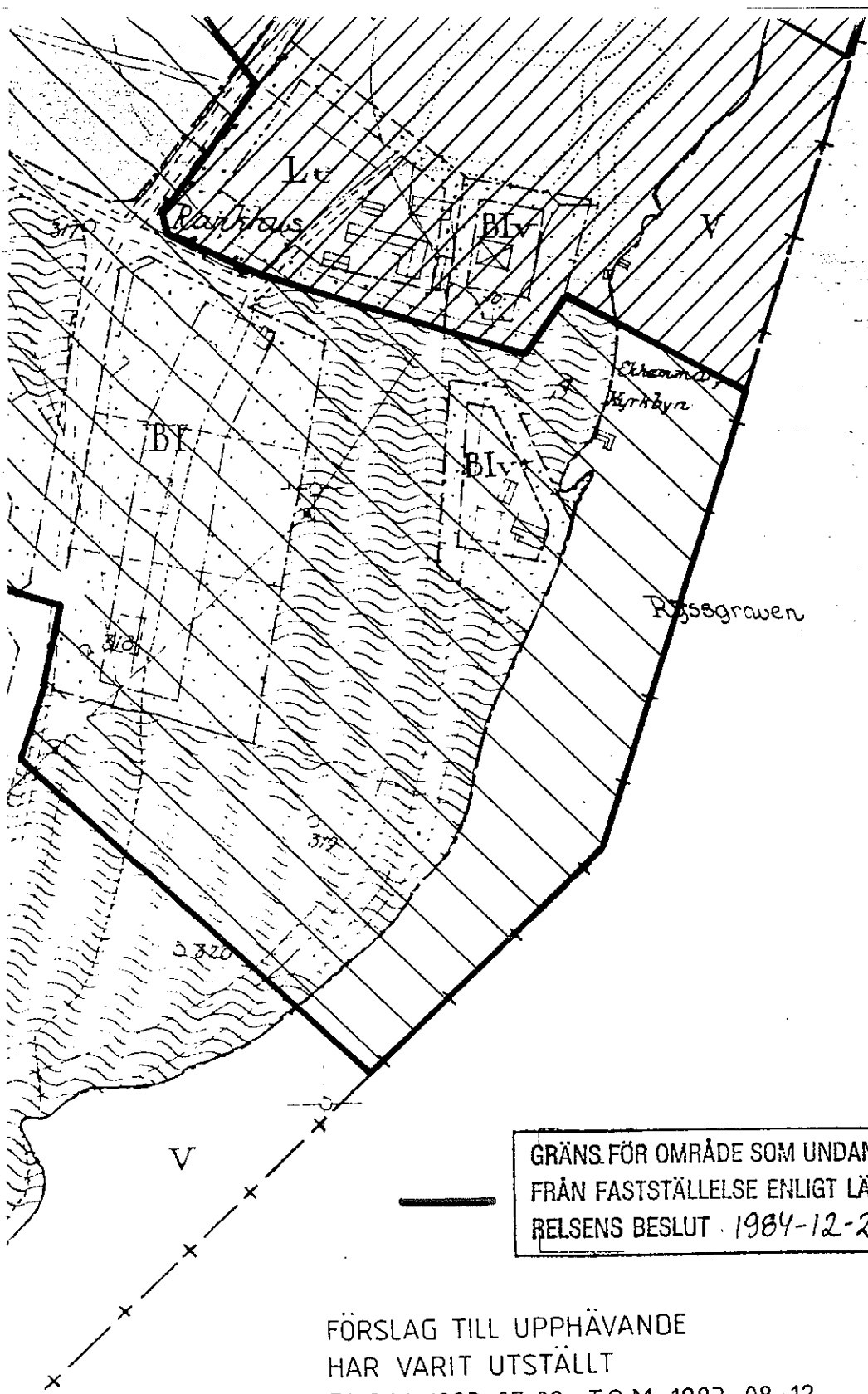
*Hans Matell*  
HANS MATELL  
ARKITEKT

LÄNSSTYRELSEN STOCKHOLMS LÄN			
Planeringsavdelningen			
Planenheten			
1984-11-16			
11	082	57	84

B E T E C K N I N G A R:  
GRUNDKARTAN:

-  TRIANGEL- ELLER POLYGONPUNKT
-  FASTIGHETSGRÄNS MED GRÄNSMÄRKEN
-  FORNLÄMNING OCH FORNLÄMNINGSSOMRÅDE
-  BONINGS- RESP. JTHUS
-  VÄG MED RESP. UTAN SIDOUTRYMMEN
-  GÅNGSTIG
-  KRAFTLEDNING MED INMÄTTA STÖD
-  HÅCK
-  VATTENDRÄG, DIKE
-  NIVÅKURVOR
-  ANTRAN GRÄNSLINJE

PLANFÖRSLAGET:  
GRÄNSBETECKNINGAR.



PLANFÖRSLAGET:

GRÄNSBETECKNINGAR:

- + — + PLANGRÄNS
- OMRÅDESGRÄNS
- BESTÄMNINGSGRÄNS
- OMRÅDESGRÄNS
- TOMTEGRÄNS

ALLMÄN PLATS:

- VÄG
- PARK

BYGGNADSKVARTER:

B	OMRÅDE
L	"
Lb	"
Le	"

SPECIALOMRÅDEN:

- V VATTEN

ÖVRIGA BETECKNINGAR:

- MARK
- B BYGGNAD
- I,II VÅNING
- v VINDSIF
- FÖRESI

GRÄNS FÖR OMRÅDE SOM UNDANTAGITS  
FRÅN FASTSTÄLLElse ENLIGT LÄNSSTY-  
RELSENS BESLUT 1984-12-20

FÖRSLAG TILL UPPHÄVANDE  
HAR VARIT UTSTÄLLT  
FR. O.M 1983-07-08 T.O.M 1983-08-12  
BETYGAR

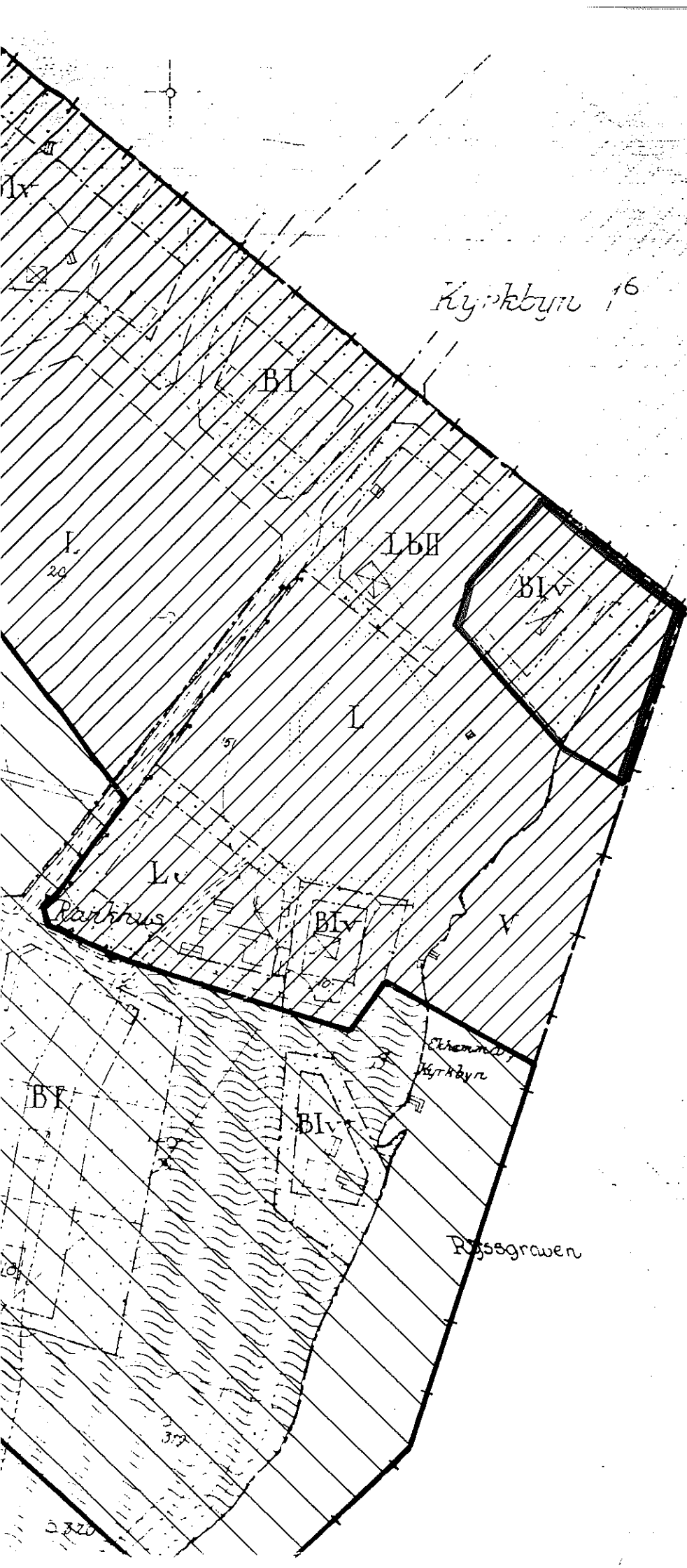
*Åke Edlundh*  
ÅKE EDLUNDH  
T.f stadsarkitekt

FÖRSLAG TILL UPPHÄVANDE HAR  
ANTAGITS AV KOMMUNFULLMÄKTIGE  
1984-01-30 § 3  
BETYGAR


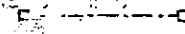
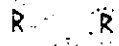


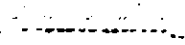

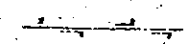



*Karl-Erik Lindholm*  
KARL-ERIK LINDHOLM

ATT LÄNSSTYRELSEN  
1956 FASTSTÄLLT Å  
TILL BYGGNADSPLAN  
ÄNGENS SAMHÄLLE  
FRÅN FASTSTÄLLELSE  
UTMÄRKT MED RÖD  
BETYGAR UPPSALA S  
PÅ TJÄNSTENS VÄG  
*Hilding Ho*

SKALA 1:2000.

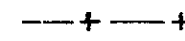

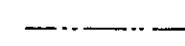
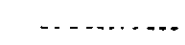
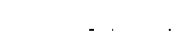


BETECKNINGAR  
GRUNDKARTAN:



-  TRIANGEL
-  FASTIGHETS
-  FORNLÄNNING
-  BONINGS-
-  VÄG MED R
-  GÅNGSTIG
-  FRAFTLEDNING
-  HÅCK
-  VATTENDRA
-  NIVÅKURVA
-  ANTRAN GRÄS

PLANFÖRSLAGET:

GRÄNSBETECKNINGAR:

-  PLANGRÄNS
-  OMRÅDESGRÄNS
-  BESTÄMMEL
-  OMRÅDESGRÄNS
-  TOMTELINJE

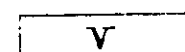
ALLMÄN PLATS:

-  VÄG, TOR
-  PARK, PLATS

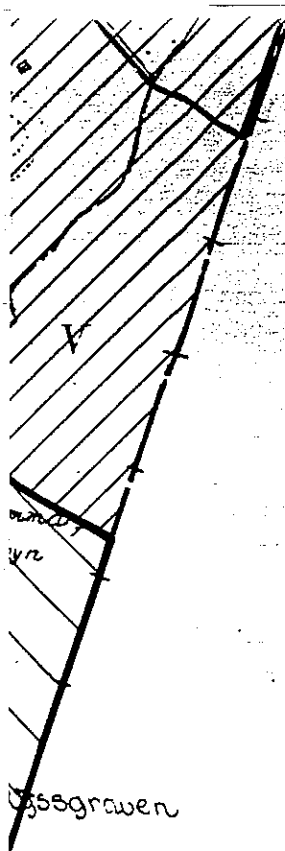
BYGGNADSKVARTER:

B	OMRÅDE FC
L	" "
Lb	" "
Le	" "

SPECIAL OMRÅDEN:

-  VATTENOMGIVNING

ÖVRIGA BETECKNINGAR:





PLANFÖRSLAGET:

GRÄNSBETECKNINGAR:

- +—+—+ PLANGRÄNS
- — — — — OMRÅDESGRÄNS
- - - - - BESTÄMMELSEGRÄNS
- · · · · OMRÅDESGRÄNS EJ AVSEDD ATT FASTSTÄLLAS
- · · · · TOMTELATÖSGRÄNS EJ AVSEDD ATT FASTSTÄLLAS

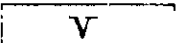
ALLMÄN PLATS:

-  VÄG, TURG, PARKERING
-  PARK, PLANTERING

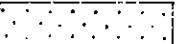

BYGGNADSKVARTER:

B	OMRÅDE FÖR BOSTADSÄNDAMÅL
L	" " HANDELSTRÄDGÅRSÄNDAMÅL
Lb	" " " " , BOSTÄDER
Le	" " " " , EKONOMIBYGGNER

SPECIALOMRÅDEN:

-  V VATTENOMRÅDE

ÖVRIGA BETECKNINGAR:

-  MARK, SOM ICKE FÅR BEBYGGAS
- B BYGGNADSSÄTT (FRISTÅENDE)
- I, II VÅNINGANTAL
- v VINDSINREDNING
-  FÖRESLAGEN BYGGNAD EJ AVSEDD ATT FASTSTÄLLAS

OMRÅDE SOM UNDANTAGITS  
ÄRETT ENLIGT LÄNSSTY-  
RETTUT '84-12-20

————— FÖRSLAG TILL GRÄNS FÖR OMRÅDE, SOM  
UNDANTAGES FRÅN FASTSTÄLLELSE

983-08-12

ATT LÄNSSTYRELSEN I UPPSALA LÄN DEN 30 APRIL  
1956 FASTSTÄLLT Å DENNA KARTA ANGIVNA FÖRSLAG  
TILL BYGGNADSPÄN FÖR FRITIDSOMRÅDE VID KUNGS-  
ÄNGENS SAMHÄLLE I UPPLANDS-BRO KOMMUN, DOCK ATT  
FRÅN FASTSTÄLLELSE UNDANTAGITS DET OMRÅDE, SOM  
UTMÄRKTS MED RÖD BEGRÄNSNINGSLINJE;  
BETYGAR UPPSALA SLOTT I LANDSKANSLET DEN 8 JUNI 1956  
PÅ TJÄNSTENS VÄGNAR:

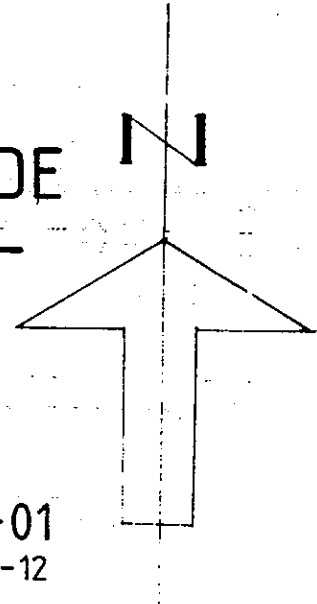
DE HAR  
FÖRSTÄMMELSEMÄKTIGE

*Hilding Hohmann*

# ORIGINAL

T GÄLLANDE  
KALL UPPHÄVAS  
UNDANTAGET

## FÖRSLAG TILL UPPHÄVANDE AV 1956 ÅRS BYGGNADS- PLAN FÖR DEL AV RANKHUS NR: 7812



STADSARKITEKTKONTORET 1983-04-01  
REV. 1983-08-12

