

Förslag till ändring
av detaljplan 4 för del av

HÅBO - TIBBLE (Kyrkbyn)

i Upplands-Bro kommun,
Stockholms län, upprättad
1989-01-25 av

Carl-Olof Gräns

Carl-Olof Gräns
Distriktslantmätare

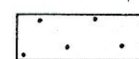
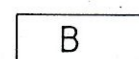
Skala ca 1:1000

PLANBESTÄMMELSER

1. Användning av kvartersmark

- A Allmänt ändamål
B Bostäder
M Begravningsplats

2. Begränsning av markens bebyggande

-  Marken får inte bebyggas
-  Marken får användas för bostads-
ändamål ~~men också barnutgeändamål~~
~~under högst 20 år.~~

- II Antal våningar
n Förbud mot vindsinredning
o Källarlösa hus

3. Värdefulla byggnader




- q Värdefull byggnad. Ändring av en byggnad
får inte ändra dess karaktär eller anpassning
till omgivningen.
Byggnaden får inte rivas.

4. Administrativa bestämmelser

Genomförandetiden är fem år från det beslut om
antagande av detta planförslag vinner laga kraft.

Till detta planförslag hör särskilda planbestäm-
melser, nämligen samma som gäller för detaljplan
4 för del av Håbo-Tibble (Kyrkbyn) (akt 0139-P87/1026)
se bilaga A, samt PM med planbeskrivning, genomföran-
desbeskrivning och fastighetsförteckning, se bilaga B.

GRÄNSBETECKNINGAR

-  Linje på kartan ritad 3 meter
utanför planområdet
-  Användningsgräns
-  Egenskapsgräns

