

Att förslaget varit utställt  
fom 1973-07-06 tom 1973-07-27  
betygar

*Dag Abelin*  
Dag Abelin  
Stadsarkitekt

Tillhör byggnadsnämndens i  
Upplands-Bro kommun beslut  
1973-10-09 § 260  
betygar

*Dag Abelin*  
Dag Abelin  
Stadsarkitekt

Förslaget är antaget av  
kommunfullmäktige  
1973-11-26 § 160, 1974-12-  
betygar -16 § 223

*Bengt Bergman*  
Bengt Bergman  
Sekreterare

INKOM 110821-

13 JAN 75 0057 75  
LÄNSSTYRELSEN  
STOCKHOLMS LÄN

Nr 17208

Förslag till stadsplan 1 för del av  
BRUNNA SKOG  
Upplands-Bro kommun  
Stockholms län

## B E S T Ä M M E L S E R

### 1 § STADSPLANEOMRÅDETS ANVÄNDNING

#### 1 mom B y g g n a d s k v a r t e r

- a) Med A betecknat område får användas endast för allmänt ändamål.
- b) Med B betecknat område får användas endast för bostadsändamål.
- c) Med Bc betecknat område får användas endast för gemensamhetslokal i anslutning till bostäder inom området.
- d) Med Bg betecknat område får användas endast för med bostadsändamålet samhöriga garage- och parkeringsändamål.
- e) Med H betecknat område får användas endast för handelsändamål.

#### 2 mom S p e c i a l o m r å d e n

Med Es betecknat område får användas endast för transformatorstation.

### 2 § MARK SOM ICKE FÅR BEBYGGAS

Med punktprickning betecknad mark får icke bebyggas.

### 3 § SÄRSKILDA FÖRESKRIFTER ANGÅENDE OMRÅDEN FÖR LEDNINGAR OCH FÖR ALLMÄN TRAFIK

- 1 mom På med u betecknad mark får icke vidtagas anordningar som hindrar framdragande eller underhåll av underjordiska allmänna ledningar.
  - 2 mom Med x betecknad del av vägmark skall hållas tillgänglig för planskild korsning mellan allmän gatutrafik och allmän gång- och cykeltrafik.
- ### 4 § BYGGNADSSÄTT
- 1 mom På med S betecknat område skall byggnad uppföras i gräns mot granntomt där sådan gräns förekommer inom området.
  - 2 mom Med Sr betecknat område får bebyggas endast med radhus.
  - 3 mom På med F betecknat område skall huvudbyggnader uppföras fristående.

## 5 § ANTAL BYGGNADER OCH BYGGNADSYTA PÅ TOMT

- 1 mom På tomt som omfattar med F eller S betecknat område får endast en huvudbyggnad och en garagebyggnad uppföras.
- 2 mom På tomt som omfattar med r betecknat område får endast en huvudbyggnad och en förrådsbyggnad uppföras.
- 3 mom På tomt som omfattar med F eller endast S betecknat område får huvudbyggnad icke upptaga större areal än 150 kvm samt uthus eller annan gårdsbyggnad icke större sammanlagd areal än 50 kvm.

## 6 § VÅNINGSAANTAL

På med romersk siffra betecknat område får byggnad uppföras med högst det antal våningar som siffran anger.

## 7 § BYGGNADS HÖJD

- 1 mom På med I eller II betecknat område får byggnad icke uppföras till större höjd än respektive 4,4 och 7,6 meter.
- 2 mom På med B betecknat område får uthus icke uppföras till större höjd än 2,6 meter.

## 8 § ANTAL LÄGENHETER

På med endast F eller S betecknat område får huvudbyggnad icke inrymma mera än en bostadslägenhet. I gårdsbyggnad får bostad icke inredas.


## 9 § UTFARTSFÖRBUD

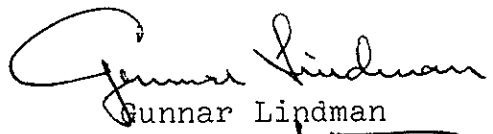
- 1 mom Utfart må icke anordnas över områdesgräns som jämväl betecknats med ofyllda cirkclar.
- 2 mom I bestämmelsegräns som jämväl betecknats med fyllda cirkclar skall fastigheter förses med stängsel, vari ej får anordnas öppning som medger utfart.

Upprättat 1973-06-11

STADSARKITEKTKONTORET

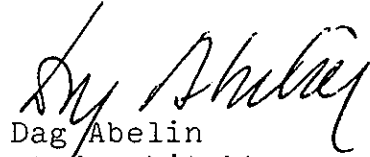
VATTENBYGGNADSBYRÅN (VBB)

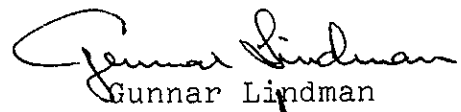
  
Dag Abelin  
stadsarkitekt

  
Gunnar Lindman

  
/Bo Johnson

Reviderat 1973-09-09

  
Dag Abelin  
stadsarkitekt

  
Gunnar Lindman

  
/Bo Johnson