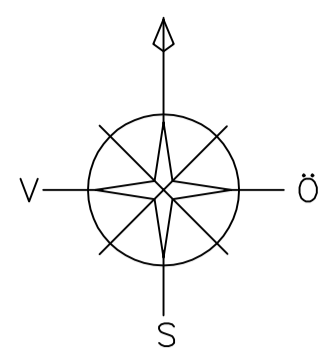


ILLUSTRATIONSPLAN



OBS! PLANENS ANGIVNA KOORDINATSYSTEM HAR ÄNDRATS GENOM REDAKTIONELL ÄNDRING EFTER LAGA KRAFT

GRUNDKARTA UPPRÄTTAD AV KOMMUNENS MÄTNINGSAVDELNING MÄTKLASS II KOORDINATSYSTEM I PLAN: SWEREF 99 18 00 I HÖJD : RH 00 AJOURFÖRD ENDAST INOM PLANOMRÅDET

SVEN-OLOF NÅSLUND MÄTNINGSCHEF

BETECKNINGAR PÅ GRUNDKARTAN

- GÄLLANDE KVARTERSGRÄNS GRÄNS FÖR FASTIGHET ELLER SAMFÄLLT OMRÅDE
- BYGGNAD
- RUTNÄTSPUNKT
- FASTIGHETSBECKENING
- FORNLÄMNING RESP. FORNLÄMNINGSOMRÅDE
- SLÄNT
- AVVÄGT HÖJD
- HÖJDKURVOR
- POLYGONPUNKT
- STOLPE, BELYSNINGSSTOLPE
- VÄG
- DIKE
- STAKET
- HÄCK
- LUKTKABEL FÖR EL ELLER TELE MED INMÄTTA STÖD



Skala 1:2000 (A3)
Skala 1:1000 (A1)
0 10 20 30 40 50 100 m

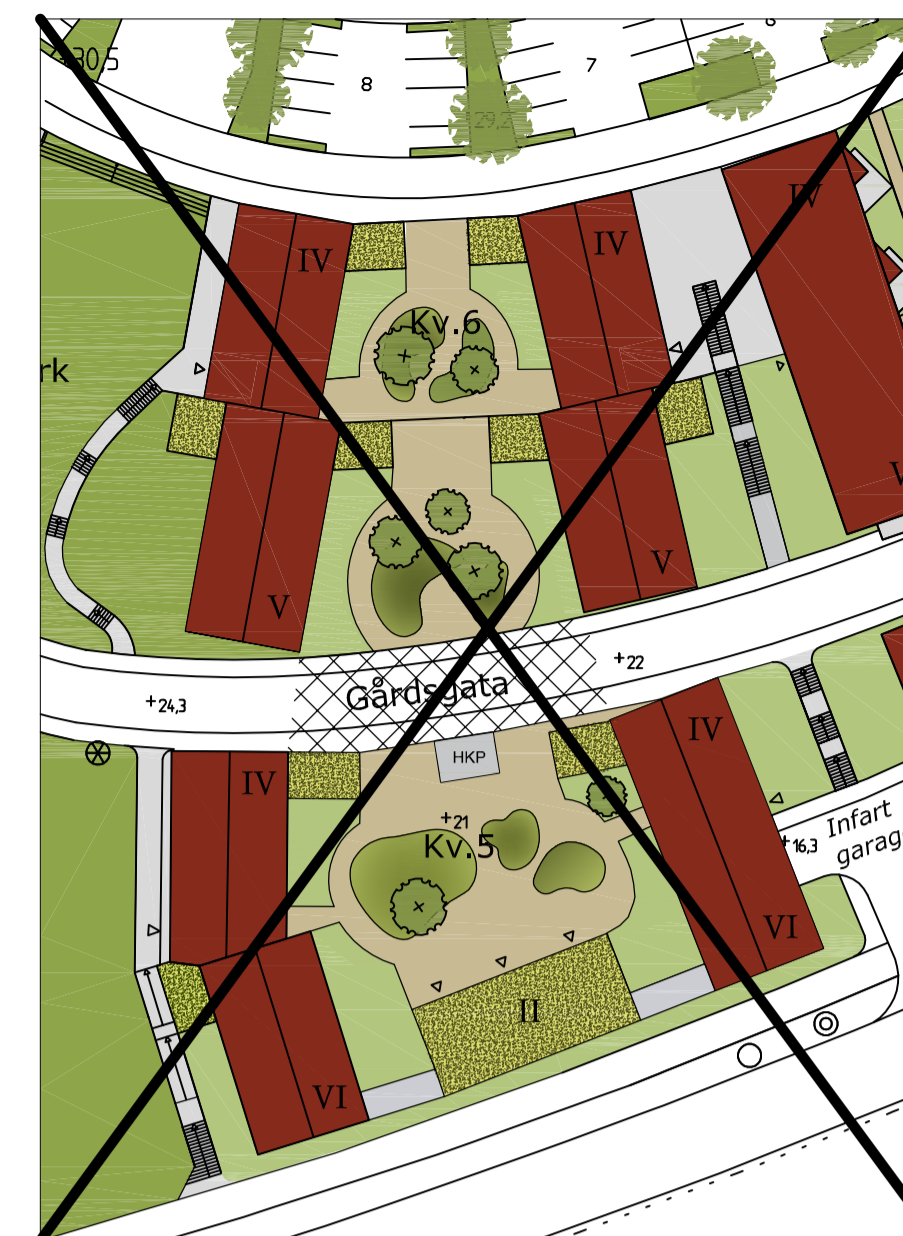


Illustration på föreslagen gårdsutformning, kvarter 5 och 6



Illustration på föreslagen gårdsutformning, kvarter 3 och 4



Illustration på föreslagen gårdsutformning, kvarter 1

Detaljplan för del av KUNGSÄNGENS KYRKBY 2:1 mfl (Ringvägen) del 1 Kungsängen, Upplands-Bro kommun



Illustration på föreslagen parkutformning/ Ekologigruppen



Illustration på kvarter 3 mot Enköpingsvägen/ Joliark




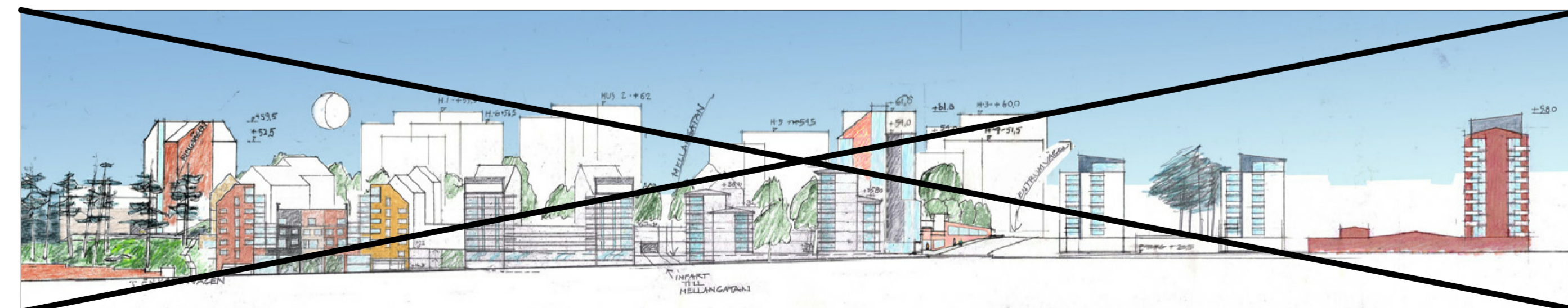
Illustration på kvarter 5 mot Enköpingsvägen med kvarter 3 i bakgrunden/ Arken SE Arkitekter

DETALJPLAN
NORMALT PLANFÖRFARANDE

UPPRÄTTAD	2011-02-28
SAMRÅDSREMISS	2011-05-31 - 2011-08-29
REVIDERING	2012-03-21
UTSTÄLLNING	2012-05-02 - 2012-05-31
REVIDERING	2014-08-15
ANTAGEN	2014-08-17
LAGA KRAFT	2015-08-30
GENOMFÖRANDETIDEN UPPHÖR	2025-09-30



Vy mot planområdet från Mälaren sett



Elevation över planområdet sett från Enköpingsvägen